

**UCHWAŁA NR IX/105/2019
RADY MIEJSKIEJ W TOSZKU**

z dnia 26 czerwca 2019 r.

**w sprawie miejscowego planu zagospodarowania przestrzennego Miasta i Gminy Toszek dla terenu
położonego w sołectwie Pniów**

Na podstawie art. 18 ust. 2 pkt 5 i art. 40 ust. 1 ustawy z dnia 8 marca 1990 r. o samorządzie gminnym (t.j. Dz. U. z 2019 r. poz. 506) i art. 3 ust. 1, art. 14 ust. 8, art. 20 ust. 1, art. 29 ustawy z dnia 27 marca 2003 r. o planowaniu i zagospodarowaniu przestrzennym (t.j. Dz. U. z 2018 r. poz. 1945 z późn. zm.) oraz art. 13 ust. 2 ustawy z dnia 20 lipca 2000 r. o ogłaszaniu aktów normatywnych i niektórych innych aktów prawnych (t.j. Dz. U. z 2017 r. poz. 1523 z późn. zm.), na wniosek Burmistrza Toszka

RADA MIEJSKA W TOSZKU

Uchwała, co następuje:

stwierdza, że projekt miejscowego planu zagospodarowania przestrzennego miasta i gminy Toszek dla terenu położonego w sołectwie Pniów, nie narusza ustaleń Studium uwarunkowań i kierunków zagospodarowania przestrzennego Miasta i Gminy Toszek, przyjętego uchwałą XXVIII/195/2016 Rady Miejskiej w Toszku z dnia 30 listopada 2016 r. i uchwała miejscowy plan zagospodarowania przestrzennego dla terenu położonego w sołectwie Pniów.

Rozdział 1.

Przepisy ogólne

§ 1. Miejscowy plan zagospodarowania przestrzennego miasta i gminy Toszek dla terenu położonego w sołectwie Pniów dalej zwany „planem” obejmuje obszar ok. 3,89 ha, w granicach określonych na załączniku graficznym w skali 1:1000, będących integralną częścią niniejszej uchwały,

§ 2. 1. Ustalenia planu zawarte są w formie:

- 1) tekstowej – treść niniejszej uchwały, określającej ustalenia dla obszaru objętego planem;
- 2) graficznej – rysunek planu na kopii mapy zasadniczej w skali 1:1000, zawierający wyrys ze „Studium uwarunkowań i kierunków zagospodarowania przestrzennego Miasta i Gminy Toszek” – załącznik nr 1 do uchwały.

2. Integralnymi częściami uchwały, niestanowiącymi ustaleń planu, są również załączniki zawierające:

- 1) rozstrzygnięcie Rady Miejskiej w Toszku o sposobie rozpatrzenia nieuwzględnionych uwag do projektu miejscowego planu – załącznik nr 2 do uchwały;
- 2) rozstrzygnięcie Rady Miejskiej w Toszku o sposobie realizacji zapisanych w planie inwestycji z zakresu infrastruktury technicznej, które należą do zadań własnych gminy oraz zasadach ich finansowania, zgodnie z przepisami o finansach publicznych – załącznik nr 3 do uchwały.

§ 3. 1. Ustalenia planu stanowiące treść uchwały, odnoszą się odpowiednio do części graficznej planu.

2. Treść uchwały zawarta jest w następujących rozdziałach:

- 1) Rozdział 1 – Przepisy ogólne;
- 2) Rozdział 2 – Zasady ochrony i kształtowania ładu przestrzennego;
- 3) Rozdział 3 – Zasady ochrony środowiska i przyrody;
- 4) Rozdział 4 – Zasady ochrony dziedzictwa kulturowego i zabytków;
- 5) Rozdział 5 – Szczegółowe zasady i warunki scalania i podziału nieruchomości;
- 6) Rozdział 6 – Parametry i wskaźniki kształtowania zabudowy oraz zagospodarowania terenów;
- 7) Rozdział 7 – Zasady modernizacji, rozbudowy i budowy systemów komunikacji;
- 8) Rozdział 8 – Zasady modernizacji, rozbudowy i budowy systemów infrastruktury technicznej;

9) Rozdział 9 – Przepisy końcowe.

3. W obszarach objętych planem nie zachodzą przesłanki do określenia:

- 1) obszarów wynikających z potrzeb kształtowania przestrzeni publicznych;
- 2) granic i sposobów zagospodarowania terenów lub obiektów podlegających ochronie, ustalonych na podstawie odrębnych przepisów, w tym terenów górniczych, a także obszarów szczególnego zagrożenia powodzią oraz obszarów osuwania się mas ziemnych, obszarów ochronnych zbiorników wód śródlądowych w rozumieniu ustawy Prawo wodne oraz stref ochronnych ujęć wody;
- 3) szczególnych warunków zagospodarowania terenów oraz ograniczenia w ich użytkowaniu, w tym zakaz zabudowy;
- 4) sposobu i terminu tymczasowego zagospodarowania, urządzania i użytkowania terenów;
- 5) obiektów i granic obszarów podlegających ochronie na mocy o ochronie przyrody;
- 6) granic obszarów wymagających scaleń i podziałów nieruchomości;
- 7) granic terenów rekreacyjno – wypoczynkowych oraz terenów służących organizacji imprez masowych;
- 8) granic pomników zagłady oraz ich stref ochronnych.

§ 4. Ilekroć w przepisach niniejszej uchwały jest mowa o:

- 1) **uchwale** – należy przez to rozumieć niniejszą uchwałę Rady Miejskiej w Toszku, o ile z treści przepisu nie wynika inaczej;
- 2) **planie** – należy przez to rozumieć niniejszy miejscowy plan zagospodarowania przestrzennego, którego granice określono w § 1 uchwały;
- 3) **ustawie lub ustawie o planowaniu i zagospodarowaniu przestrzennym** – należy przez to rozumieć ustawę z dnia 27 marca 2003 r. o planowaniu i zagospodarowaniu przestrzennym (t.j. Dz. U. z 2018 r. poz. 1945 z późn. zm.);
- 4) **rysunku planu** - należy przez to rozumieć rysunek planu, o którym mowa w § 2 ust. 1 pkt 2 niniejszej uchwały;
- 5) **terenie** – należy przez to rozumieć teren o określonym przeznaczeniu i zasadach zagospodarowania, wydzielony na rysunku planu liniami rozgraniczającymi i oznaczony symbolem literowym i cyfrowym, dla którego ustalenia określa niniejsza uchwała;
- 6) **przeznaczeniu podstawowym** – należy przez to rozumieć taki rodzaj przeznaczenia, które zostało ustalone planem jako przeważające (tj. stanowiące co najmniej 51% powierzchni) na danym terenie wydzielonym liniami rozgraniczającymi, na rzecz którego należy rozstrzygać wszelkie ewentualne konflikty przestrzenne;
- 7) **przeznaczeniu dopuszczalnym** – należy przez to rozumieć ustalony planem uzupełniający sposób zagospodarowania danej działki w granicach terenu wydzielonego liniami rozgraniczającymi;
- 8) **nieprzekraczalnych linii zabudowy** – należy przez to rozumieć linię wyznaczającą minimalną odległość od linii rozgraniczającej, w jakiej można sytuować zewnętrzną ścianę budynku z dopuszczeniem wysunięcia przed wyznaczoną linię:
 - a) okapów, gzymsów, podokienników, rynien i rur spustowych, przy czym elementy te nie mogą pomniejszać tej odległości o więcej niż 1,0 m,
 - b) schodów i pochylni zewnętrznych, ganków, balkonów, tarasów, przy czym elementy te nie mogą pomniejszać tej odległości o więcej niż 2,0 m;
- 9) **wysokości zabudowy** – należy przez to rozumieć:
 - a) wysokość budynku, o której mowa w § 6 rozporządzenia Ministra Infrastruktury z dnia 12 kwietnia 2002 r. w sprawie warunków technicznych, jakim powinny odpowiadać budynki i ich usytuowanie (Dz. U. z 2017, poz. 2285),
 - b) wysokość budowli, o której mowa w art. 3 pkt 3 ustawy z dnia 7 lipca 1994 r. Prawo budowlane (Dz. U. z 2019 r., poz. 730) mierzoną od średniego poziomu terenu na styku z obiektem budowlanym do najwyższej położonej części stanowiącej element tego obiektu;

- 10) **wskaźniku intensywności zabudowy** – należy przez to rozumieć parametr liczbowy, wyrażony jako stosunek powierzchni całkowitej zabudowy w odniesieniu do powierzchni działki budowlanej, o którym mowa w art. 15 ust. 2 pkt 6 ustawy z dnia 27 marca 2003 r. o planowaniu i zagospodarowaniu przestrzennym; nie dotyczy kondygnacji podziemnych;
- 11) **wskaźniku powierzchni zabudowy** – należy przez to rozumieć parametr wyrażony jako procentowy udział sumy powierzchni zabudowy wszystkich budynków lokalizowanych na działce lub powierzchni gruntu objętego inwestycją, w stosunku do powierzchni działki objętej projektem zagospodarowania lub gruntu objętego inwestycją;
- 12) **wskaźniku powierzchni biologicznie czynnej** – należy przez to rozumieć parametr wyrażony jako procentowy udział terenu biologicznie czynnego, o którym mowa w § 3 pkt 22 rozporządzeniu Ministra Infrastruktury z dnia 12 kwietnia 2002 r. w sprawie warunków technicznych, jakim powinny odpowiadać budynki i ich usytuowanie, w stosunku do powierzchni działki objętej projektem zagospodarowania lub gruntu objętego inwestycją;
- 13) **zieleni urządzonej** – należy przez to rozumieć starannie urządzone i utrzymywane zespoły drzew, krzewów, rabat, trawników, kwietników wraz z małą architekturą;
- 14) **usługach** – należy przez to rozumieć usługi lokalizowane w budynkach zamieszkania zbiorowego i użyteczności publicznej, o których mowa w § 3 pkt 5 i 6 rozporządzenia Ministra Infrastruktury z dnia 12 kwietnia 2002 r. w sprawie warunków technicznych, jakim powinny odpowiadać budynki i ich usytuowanie, a także w wolnostojących budynkach usługowych lub wbudowanych lokalach użytkowych, w których prowadzona jest działalność służąca obsłudze ludności i zaspokajaniu jej potrzeb, z ograniczeniami wynikającymi z ustaleń niniejszej uchwały i z wykluczeniem działalności związanej z wytwarzaniem dóbr materialnych metodami przemysłowymi oraz baz logistyczno – transportowych;
- 15) **usługach podstawowych** – należy przez to rozumieć usługi z zakresu handlu, gastronomii, biur, ochrony zdrowia, urzędów pocztowych oraz usługi bytowe, jak np. szewc, fryzjer, krawiec, pralnie, zakłady fotograficzne, wypożyczalnie dvd, punkty kserograficzne, których zasadniczym zadaniem jest zaspokajanie potrzeb mieszkańców i użytkowników okolicznych terenów, realizowane w wolnostojących lub wbudowanych lokalach użytkowych;
- 16) **rzemiośle** – należy przez to rozumieć zawodowe wykonywanie działalności gospodarczej w rozumieniu ustawy z dnia 22 marca 1989 r. o rzemiośle (tekst jedn. Dz. U. z 2016 r., poz. 1285 z późn. zm.);
- 17) **infrastrukturze technicznej** – należy przez to rozumieć sieci przesyłowe (podziemne, naziemne lub nadziemne), urządzenia i związane z nimi obiekty służące w szczególności do obsługi obszaru objętego planem w zakresie komunikacji, zaopatrzenia w wodę, ciepło, energię elektryczną i paliwa gazowe, odprowadzania ścieków, usuwania odpadów, telekomunikacji, radiokomunikacji i radiolokacji, a także inne przewody i urządzenia służące zaspokajaniu potrzeb bytowych użytkowników nieruchomości;
- 18) **strefie** – należy przez to rozumieć wydzielony obszar, określony na rysunku planu, w granicach którego obowiązują łącznie z pozostałymi ustaleniami planu szczególne warunki zagospodarowania i użytkowania terenu;
- 19) **przepisach odrębnych** – należy przez to rozumieć odpowiednie przepisy obowiązujących ustaw wraz z ich aktami wykonawczymi.

§ 5. 1. Obowiązującymi elementami ustaleń planu, wyznaczonymi na rysunku planu są:

- 1) granice obszaru objętego planem;
- 2) linie rozgraniczające tereny o różnym przeznaczeniu lub różnych zasadach zagospodarowania;
- 3) nieprzekraczalne linie zabudowy;
- 4) przeznaczenie terenów wg symboli podanych w § 5 ust. 2 pkt 2) niniejszej uchwały;
- 5) wykaz stanowisk archeologicznych objętych ochroną;

2. Zastosowane na rysunku planu oznaczenia określają:

- 1) symbole cyfrowe wskazują na kolejny numer terenu wydzielonego liniami rozgraniczającymi w ramach danego obszaru;

- 2) symbole literowe identyfikują tereny o różnym przeznaczeniu oraz różnych warunkach zabudowy i zagospodarowania terenu, w tym:
 - a) MN – tereny zabudowy mieszkaniowej niskiej intensywności,
 - b) UP – tereny usługowo produkcyjne,
 - c) ZŁ – tereny łąk, pastwisk i sadów,
 - d) ZL – tereny lasów,
 - e) KDZ – tereny dróg publicznych – ulice zbiorcze,
 - f) KDD – tereny dróg publicznych – ulice dojazdowe,
- 3) oznaczenia terenów, dla których obowiązują ograniczenia w zagospodarowaniu terenów na podstawie przepisów odrębnych – główne zbiorniki wód podziemnych wraz z projektowanymi strefami ochronnymi.

Rozdział 2.

Zasady ochrony i kształtowania ładu przestrzennego

§ 6. 1. Ustala się zasady ochrony i kształtowania ładu przestrzennego z uwzględnieniem następujących wymogów:

- 1) lokalizowanie zabudowy zgodnie z wyznaczonymi w planie nieprzekraczalnymi liniami zabudowy;
- 2) dopuszcza się budowę obiektów budowlanych w granicy działki, o ile ustalenia szczegółowe nie stanowią inaczej;
- 3) dopuszcza się przebudowę, rozbudowę, nadbudowę i odbudowę istniejącej zabudowy oraz zmianę sposobu użytkowania, przy zachowaniu zasad kształtowania zabudowy oraz wskaźników zagospodarowania ustalonych dla terenu;

Rozdział 3.

Zasady ochrony środowiska i przyrody

§ 7. 1. Ustala się zasady ochrony środowiska i przyrody:

2. W obszarze planu ustala się:

1) zakazy:

- a) lokalizacji zakładów stwarzających ryzyko wystąpienia poważnych awarii przemysłowych,
- b) lokalizacji przedsięwzięć mogących zawsze znacząco oddziaływać na środowisko na terenach wyznaczonych liniami rozgraniczającymi i oznaczonych symbolem UP, za wyjątkiem przedsięwzięć z zakresu infrastruktury technicznej i liniowej oraz dróg,
- c) lokalizacji składowisk odpadów, spalarni odpadów;

2) dopuszczenia:

- a) realizacji przedsięwzięć z zakresu infrastruktury technicznej i liniowej oraz dróg,
- b) lokalizacji przedsięwzięć mogących potencjalnie znacząco oddziaływać na środowisko na terenie wyznaczonym liniami rozgraniczającymi i oznaczonych symbolami UP,
- c) lokalizacji istniejących, w dniu wejścia w życie planu, przedsięwzięć mogących znacząco oddziaływać na środowisko, działających w oparciu o wydane pozwolenia i decyzje,
- d) lokalizacji przedsięwzięć związanych z wytwarzaniem, magazynowaniem, odzyskiem i unieszkodliwianiem odpadów w celach powtórnego użycia w procesie produkcji oraz usług jedynie w obiektach kubaturowych.

3. W zakresie ochrony gruntów i wód ustala się:

1) nakazy:

- a) zachowania ciągłości systemu melioracyjnego, w tym prowadzenia działań inwestycyjnych na obszarze zdrenowanym w sposób niepowodujący trwałego przerwania drenażu i zniszczenia urządzeń melioracyjnych,

- b) stosowania szczelnych urządzeń do odprowadzania wód opadowych, wyposażonych w separatory związków ropopochodnych wraz z osadnikami dla miejsc postojowych, parkingów, placów i garaży,
- c) nakaz stosowania zasad odprowadzania ścieków – kanalizacja sanitarna i deszczowa zgodnie z ustaleniami § 19;

2) dopuszczenie kanalizowania miejsc okresowych spływów wód opadowych;

4. Obszar objęty planem jest zlokalizowany w zasięgu głównych zbiorników wód podziemnych. W ramach ochrony wód podziemnych ustala się zakaz wprowadzania ścieków bezpośrednio do wód podziemnych, wód powierzchniowych oraz ziemi;

5. W zakresie ochrony powietrza atmosferycznego ustala się:

- 1) nakaz zaopatrzenia w ciepło w oparciu o własne i lokalne źródła energii;
- 2) dopuszczenie stosowania zdalnych systemów grzewczych;
- 3) dopuszczenie termomodernizacji budynków na całym obszarze objętym planem.

6. W zakresie gospodarki odpadami nakazuje się realizację miejsc do gromadzenia odpadów stałych, jako:

- 1) sytuowanych w sposób estetycznie wkomponowany w otoczenie,
- 2) osłoniętych od strony przestrzeni ogólnodostępnych,
- 3) zabezpieczonych przed infiltracją wód opadowych;

7. W zakresie ochrony terenów zieleni i wartości krajobrazowych nakazuje się uzupełnienie lub wymianę zdegradowanego drzewostanu oraz innych elementów zieleni.

8. Na terenie objętym planem nie występują obiekty i obszary podlegające ochronie na mocy przepisów o ochronie przyrody.

Rozdział 4.

Zasady ochrony dziedzictwa kulturowego i zabytków

§ 8. 1. W granicach obszaru objętego planem nie występują stanowiska archeologiczne oraz obiekty ujęte do ochrony konserwatorskiej.

Rozdział 5.

Szczegółowe zasady i warunki scalania i podziału nieruchomości

§ 9. 1. Na obszarze planu nie wyznacza się granic obszarów wymagających scalania i podziału nieruchomości.

2. Kąt położenia wydzielanej granicy działki w stosunku do istniejącego lub nowo wydzielonego pasa drogowego w przedziale pomiędzy 70° a 110°.

3. Ustala się minimalne powierzchnie nowo wydzielanych działek gruntu dla terenów przeznaczonych pod zabudowę:

- 1) MN:
 - a) zabudowa wolnostojąca: min. 500,0 m², przy zachowaniu szerokości frontu działki min. 16,0 m,
 - b) zabudowa bliźniacza: min. 400,0 m² (dla pojedynczego segmentu), przy zachowaniu szerokości frontu działki min. 14,0 m,
 - c) zabudowa szeregowa: min. 300,0 m² (dla pojedynczego segmentu), przy zachowaniu szerokości frontu działki min. 6,0 m;
- 2) usługowo produkcyjne UP: min. 1000,0 m², przy zachowaniu szerokości frontu działki min. 20,0 m;

4. Dla terenów infrastruktury technicznej (w tym stacji transformatorowych) oraz niewyznaczonych w planie dróg wewnętrznych, minimalnych powierzchni nowo wydzielanych działek nie ustala się.

Rozdział 6.

Parametry i wskaźniki kształtowania zabudowy oraz zagospodarowania terenów

§ 10. 1. Wyznacza się teren zabudowy mieszkaniowo - usługowej, oznaczone na rysunku planu symbolem MN.

2. Ustala się:

1) przeznaczenie podstawowe: zabudowa mieszkaniowa jednorodzinna (wolnostojąca, bliźniacza i szeregowa), zabudowa zagrodowa, zabudowa z zakresu usług podstawowych oraz obiekty i urządzenia niezbędne dla ich obsługi, w tym:

- a) zespoły garażowe, garaże wolnostojące oraz wbudowane, z dopuszczeniem w podpiwniczeniu,
- b) miejsca parkingowe, dojścia, dojazdy,
- c) urządzenia infrastruktury technicznej;

2) przeznaczenie dopuszczalne:

- a) budynki gospodarcze,
- b) ciągi komunikacji pieszej i rowerowej,
- c) zieleń urządzona,

3. Dla terenu ustala się następujące warunki zagospodarowania terenów i kształtowania zabudowy:

1) wyznacza się odległości nieprzekraczalnych linii zabudowy od linii rozgraniczających terenów dla:

- MN, od 3,3 m do 5,6 m – zgodnie z rysunkiem planu,

2) szerokość elewacji nowo lokalizowanych budynków nie mniejsza niż:

- a) 6,0 m dla budynków mieszkalnych, usługowych i mieszkalno – usługowych,
- b) 3,0 m dla pozostałych budynków;

3) dla terenu obowiązują następujące wskaźniki:

- a) minimalny wskaźnik intensywności zabudowy: 0,01,
- b) maksymalny wskaźnik intensywności zabudowy: 1,0,
- c) minimalny wskaźnik powierzchni biologicznie czynnej: 30 % powierzchni działki budowlanej,
- d) maksymalny wskaźnik powierzchni zabudowy: 50 % powierzchni działki budowlanej,

4) maksymalna wysokość zabudowy:

- a) budynków mieszkalnych, mieszkalno – usługowych i usługowych: do wys. 12,0 m oraz z dopuszczeniem podpiwniczenia,
- b) budynków garażowych i gospodarczych: do wys. 4,0 m,
- c) obiektów i urządzeń infrastruktury technicznej: do wys. 15,0 m z dopuszczeniem do 25,0 m dla obiektów i urządzeń infrastruktury technicznej związanej z telekomunikacją;

5) dachy:

- a) o symetrycznym układzie połaci dwu i wielospadowe, z dopuszczeniem dachów naczółkowych, o kącie nachylenia od 15° do 45° dla zabudowy mieszkaniowej oraz od 12° do 35° dla pozostałych budynków oraz jednospadowych o kącie nachylenia połaci min. 2°,
- b) dopuszcza się stosowanie dachów naczółkowych, kopertowych i płaskich dla budynków nawiązujących do formy przeważającej w tym samym ciągu zabudowy,
- c) nie dopuszcza się stosowania dachów o niesymetrycznych połaciach,
- d) pokrycie połaci dachowych dachówką ceramiczną lub materiałami dachówkopodobnymi, w kolorach: czerwonym, ceglastym, bordowym, brązowym lub szarym; dla dachów o kącie nachylenia poniżej 15° dopuszcza się pokrycia bitumiczne;

6) zakazuje się stosowania materiałów wykończeniowych elewacji typu: siding, blachy faliste i trapezowe;

7) elewacje: tynki o jasnej kolorystyce, w kolorach pastelowych;

8) zakazuje się:

- a) lokalizacji tymczasowych obiektów handlowo – usługowych (kiosków, budek, baraków),
- b) lokalizacji zakładów rzemieślniczych o profilu produkcyjnym;

9) ustalenie wskaźników parkingowych dla terenu zgodnie z § 16.

§ 11. 1. Wyznacza się teren zabudowy usługowo - produkcyjne UP.

2. Ustala się:

1) przeznaczenie podstawowe: zabudowa usługowo - produkcyjna, w tym obiekty i urządzenia niezbędne dla ich obsługi:

- a) obiekty produkcyjne, w tym produkcja żywności,
- b) urządzenia infrastruktury technicznej,
- c) dojazdy, dojścia, miejsca parkingowe,
- d) garaże wolnostojące oraz wbudowane,
- e) zabudowa gospodarcza;

2) przeznaczenie dopuszczalne:

- a) obiekty usługowe, w tym handlowe,
- b) obiekty stanowiące zaplecze administracyjne i socjalno – sanitarne,
- c) stacje paliw, myjnie samochodowe,
- d) obiekty małej architektury,
- e) zieleń urządzona.

3. Dla terenu ustala się następujące warunki zagospodarowania terenów i kształtowania zabudowy:

1) wyznacza się odległości nieprzekraczalnych linii zabudowy od linii rozgraniczających terenów:

- od 4,0 m do 6,0 m – od terenów KDD, - zgodnie z rysunkiem planu,
- 6,0 m od terenu KDZ, - zgodnie z rysunkiem planu,

2) dla terenu obowiązują następujące wskaźniki:

- a) minimalny wskaźnik intensywności zabudowy: 0,01,
- b) maksymalny wskaźnik intensywności zabudowy: 2,0,
- c) minimalny wskaźnik powierzchni biologicznie czynnej: 15% powierzchni działki budowlanej,
- d) maksymalny wskaźnik powierzchni zabudowy: 70% powierzchni działki budowlanej;

3) maksymalna wysokość zabudowy do wys. 22,0 m;

4) dachy:

- a) dachy płaskie o spadku od 2° do 10°,
- b) dopuszcza się dachy symetryczne dwu- i wielospadowe (w tym kopertowe) o nachyleniu połaci od 12° do 45°,
- c) dopuszcza się stosowanie dachów o niesymetrycznych połaciach,
- d) pokrycia dachów:
 - papy bitumiczne, papy termozgrzewalne, materiały rolowe z tworzyw sztucznych i kauczuku,
 - dachówka ceramiczna lub materiały dachówkopodobne,
 - dopuszcza się stosowanie blachy trapezowej,
 - kolorystyka: grafitowy, brązowy, bordowy, ceglasty,
 - dopuszcza się przeszklenia dachów;

6) elewacje: tynki, okładziny elewacyjne, szkło fasadowe; kolorystyka: dowolna, z wyłączeniem kolorów jaskrawych;

7) zakazuje się lokalizacji zabudowy mieszkaniowej oraz lokali mieszkalnych;

8) nakazuje się wyposażenie terenu w zieleń ochronną i izolacyjną;

9) ustalenie wskaźników parkingowych dla terenu zgodnie z § 16.

§ 12. 1. Wyznacza się teren łąk, pastwisk i sadów oznaczone na rysunku planu symbolem **ZŁ**.

2. Ustala się:

1) przeznaczenie podstawowe: tereny łąk, pastwisk i sadów, wraz z zagospodarowaniem funkcjonalnie związanym z terenem:

- a) ciągi piesze, ścieżki rowerowe,
- b) urządzenia infrastruktury technicznej;

2) przeznaczenie dopuszczalne - ciągi komunikacyjne.

3. Dla terenu ustala się następujące warunki zagospodarowania terenów i kształtowania zabudowy:

1) dla terenu linii zabudowy nie ustala się;

2) dla terenu obowiązują następujące wskaźniki:

- a) minimalny wskaźnik intensywności zabudowy: 0,01,
- b) maksymalny wskaźnik intensywności zabudowy 0,1,
- c) minimalny wskaźnik powierzchni biologicznie czynnej: 90 % powierzchni działki budowlanej,
- d) maksymalny wskaźnik powierzchni zabudowy: 10% powierzchni działki budowlanej;

§ 13. 1. Wyznacza się tereny lasów, oznaczone na rysunku planu symbolem **ZL**.

2. Przeznaczenie podstawowe: tereny lasów.

3. Dla terenów określonych w ust. 1 zasady zabudowy i sposób zagospodarowania terenów regulują przepisy ustawy z dnia 28 września 1991 r. o lasach (tekst jedn. Dz. U. 2017 r., poz. 788) oraz ustalenia zawarte w planach urządzania lasów.

Rozdział 7.

Zasady modernizacji, rozbudowy i budowy systemów komunikacji

§ 14. 1. Wyznacza się tereny układu drogowego i urządzeń komunikacyjnych:

1) teren drogi publicznej zbiorczej: **KDZ; (fragment drogi)**

2) teren drogi publicznej dojazdowej: **1.1 - 1.5 KDD. (fragmenty drogi)**

2. Ustala się przeznaczenie podstawowe:

1) lokalizacja ulic z wyposażeniem dostosowanym do klasy i funkcji ulicy;

2) niezbędna infrastruktura.

3. Ustala się przeznaczenie dopuszczalne:

1) miejsca postojowe dla samochodów osobowych;

2) parkingi;

3) place manewrowe;

4) zieleń izolacyjna i towarzysząca, w postaci dekoracyjnych drzew i krzewów, odpornych na zanieczyszczenia komunikacyjne;

5) sieci infrastruktury technicznej;

4. Ustala się zasady zagospodarowania terenów komunikacji:

1) utrzymuje się przebieg tras istniejących dróg publicznych KDZ, KDD;

2) do czasu realizacji projektowanych odcinków ulic lub poszerzenia do docelowych parametrów ulic istniejących dopuszcza się dotychczasowy sposób zagospodarowania terenów, bez możliwości wprowadzenia trwałych obiektów budowlanych, uniemożliwiających docelową realizację ustaleń planu;

3) na terenie zabudowanym utrzymuje się istniejące szerokości dróg publicznych i wewnętrznych, linie rozgraniczające dróg w dostosowaniu do istniejącego stanu zagospodarowania bez naruszania trwałych, istniejących ogrodzeń i trwałych urządzeń zlokalizowanych w pasie drogi, zgodnie z rysunkiem planu;

§ 15. Dla terenów komunikacji obowiązują następujące ustalenia szczegółowe:

- 1) teren drogi publicznej klasy **Z** – zbiorczej oznaczone na rysunku planu symbolem **KDZ**, fragment drogi o przekroju jednojezdniowym (1x2),
 - a) szerokość linii rozgraniczających drogę dla terenu, w zakresie objętym planem, zgodnie z rysunkiem planu:
 - KDZ - od 0,6 m, do 4,4 m,
- 2) tereny dróg publicznych klasy **D** – dojazdowej oznaczone na rysunku planu symbolem **1.1 - 1.5 KDD**, fragmenty drogi o przekroju jednojezdniowym (1x2),
 - a) szerokość linii rozgraniczających drogę dla terenu, w zakresie objętym planem, zgodnie z rysunkiem planu od 0,0 m, do 8,7 m,

§ 16. W zakresie obsługi parkingowej ustala się:

- 1) na terenach zabudowy MN – miejsca postojowe należy zapewnić w ilości liczonej według wskaźnika: min. 1 miejsce postojowe na 1 budynek mieszkalny, min. 1 miejsce postojowe na 100 m² powierzchni użytkowej i min. 1 miejsce postojowe na 10 zatrudnionych;
- 2) dla terenów zabudowy usługowo produkcyjnej UP – miejsca postojowe należy zapewnić w ilości liczonej według wskaźnika: min. 2 miejsce postojowe na 100 m² powierzchni użytkowej, min. 1 miejsce postojowe na 10 zatrudnionych i min. 5 miejsc postojowych na 100 przewidywanych użytkowników;
- 3) dopuszcza się realizację miejsc postojowych, jako nawierzchnię utwardzoną lub wliczoną w powierzchnię zabudowaną, bądź jako miejsca w garażach, przy czym plan dopuszcza stosowanie zarówno miejsc postojowych jako elementów zagospodarowania terenu, jak również miejsc postojowych w garażach, z obowiązkiem zachowaniem wskaźników, o których mowa w pkt 1 i 2.

Rozdział 8.

Zasady modernizacji, rozbudowy i budowy systemów infrastruktury technicznej

§ 17. Ustala się następujące zasady w zakresie zaopatrzenia w wodę:

- 1) zaopatrzenie w wodę dla celów bytowych, usługowych, produkcyjnych oraz ochrony przeciwpożarowej w oparciu o sieć wodociągową oraz z lokalnych ujęć wody;
- 2) dopuszcza się sukcesywną rozbudowę i modernizację istniejącej sieci wodociągowej (w tym wymianę sieci wodociągowej znajdującej się w złym stanie technicznym);
- 3) pokrycie zapotrzebowania w wodę w zakresie ochrony przeciwpożarowej zgodnie z przepisami ochrony przeciwpożarowej budynków, innych obiektów budowlanych i terenów; nowo projektowane przewody wodociągowe wyposażać w hydranty zewnętrzne zgodnie z obowiązującymi przepisami i normami w zakresie ochrony przeciwpożarowej;
- 4) przy budowie, rozbudowie i przebudowie elementów sieci wodociągowej nakazuje się konieczność uwzględnienia zabezpieczenia w wodę do celów przeciwpożarowych, zgodnie z wymaganiami obowiązujących przepisów w sprawie przeciwpożarowego zaopatrzenia w wodę oraz dróg pożarowych;
- 5) dopuszcza się lokalizację zbiorników retencyjnych dla potrzeb ochrony przeciwpożarowej.

§ 18. Ustala się następujące zasady w zakresie zaopatrzenia w energię elektroenergetyczną:

- 1) utrzymuje się istniejący zbiorczy system zaopatrzenia w energię elektryczną – poprzez sieci wysokiego, średniego i niskiego napięcia oraz stacje transformatorowe;
- 2) utrzymuje się istniejący przebieg linii elektroenergetycznych:
 - a) linii napowietrznych i kablowych niskiego napięcia [nN],
 - b) linii napowietrznych oraz kablowych oświetlenia ulicznego niskiego napięcia [nN], wraz z dopuszczeniem rozbudowy, przebudowy lub przełożenia, stosownie do potrzeb;
- 3) utrzymuje się istniejące stacje transformatorowe SN/nN na obszarze objętym planem oraz dopuszcza się ich przebudowę, modernizację lub przełożenie;

- 4) dopuszcza się budowę i rozbudowę nowoprojektowanych linii napowietrznych, linii napowietrznych izolowanych, linii kablowych oraz stacji transformatorowych (szczegółowe ustalenie lokalizacji linii oraz stacji transformatorowych na etapie wydawania decyzji administracyjnych dla poszczególnych inwestycji);
- 5) na całym obszarze objętym planem, dopuszcza się budowę stacji transformatorowych SN/nN w wykonaniu kontenerowym, słupowym, bądź wbudowanych;
- 6) dopuszcza się możliwość przebudowy i przełożenia linii elektroenergetycznych.

§ 19. Ustala się zasady w zakresie systemu odprowadzania ścieków – kanalizacja sanitarna i deszczowa:

- 1) ustala się budowę nowych oraz rozbudowę i przebudowę istniejących zbiorczych kolektorów sanitarnych i przepompowni ścieków, a także budowę i rozbudowę przyłączy sieci kanalizacyjnej oraz ich bieżące remonty;
- 2) dopuszcza się retencjonowanie wód opadowych w zbiornikach na wodę deszczową zlokalizowanych w obrębie działek inwestora oraz stosowanie retencji kanałowej, przy jednoczesnym podłączeniu do kanalizacji deszczowej;
- 3) dopuszcza się kanalizowanie okresowych miejsc spływu wód opadowych;

§ 20. Ustala się następujące zasady w zakresie zaopatrzenia w gaz:

- 1) dopuszcza się zaopatrzenia w gaz poprzez budowę przyłączy do istniejącej sieci gazowej zlokalizowanej oraz realizację nowych odcinków sieci gazowej na nowo projektowanych terenach przeznaczonych pod zabudowę;
- 2) nakazy:
 - a) budowa, przebudowa i rozbudowa sieci gazowej wyłącznie jako podziemnej,
 - b) budowa i rozbudowa sieci gazowej, w dostosowaniu do nowego zagospodarowania terenu w powiązaniu z układem komunikacyjnym, w ciągu którego wskazuje się lokalizację tych sieci.

§ 21. Ustala się następujące zasady w zakresie zaopatrzenia w ciepło:

- 1) zaopatrzenie w energię ciepłą poprzez:
 - a) indywidualne i lokalne systemy zaopatrzenia w energię ciepłą,
 - b) zbiorczy system zaopatrzenia w energię ciepłą;
- 2) dopuszcza się budowę magistrali ciepłej, a także ułożenie sieci c.o.;

§ 22. Ustala się następujące zasady w zakresie obsługi systemów telekomunikacji:

- 1) dopuszcza się zmianę przebiegu sieci, budowę, rozbudowę oraz przebudowę sieci, obiektów i urządzeń infrastruktury technicznej;
- 2) dopuszcza się budowę lokalizację infrastruktury telekomunikacyjnej o maksymalnej wysokości zabudowy 25 m.

Rozdział 9. Przepisy końcowe

§ 23. 1. Wysokość stawki procentowej służącej naliczaniu opłaty z tytułu wzrostu wartości nieruchomości, w związku z uchwaleniem planu wynosi dla terenów wyznaczonych liniami rozgraniczającymi: 30%

2. Stawki, o których mowa w ust. 1 stanowią podstawę pobierania jednorazowych opłat, o których mowa w art. 36 ust. 4 ustawy o planowaniu i zagospodarowaniu przestrzennym.

§ 24. Wykonanie uchwały powierza się Burmistrzowi Toszka.

§ 25. Uchwała wchodzi w życie po upływie 30 dni od dnia ogłoszenia w Dzienniku Urzędowym Województwa Śląskiego.




Przewodniczący Rady
Miejskiej w Toszku

Tadeusz Kobiernik

Miejscowy plan zagospodarowania przestrzennego miasta i gminy Toszek dla terenu położonego w sołectwie Pniów

RYSUNEK PLANU
 SKALA 1:1000

OBOWIĄZUJĄCE USTALENIA PLANU:

-  GRANICA OBSZARU OBJĘTEGO PLANEM
-  LINIE ROZGRANICZAJĄCE TERENY O RÓŻNYM PRZEZNACZENIU LUB RÓŻNYCH ZASADACH ZAGOSPODAROWANIA
-  NIEPRZEKRACZALNE LINIE ZABUDOWY

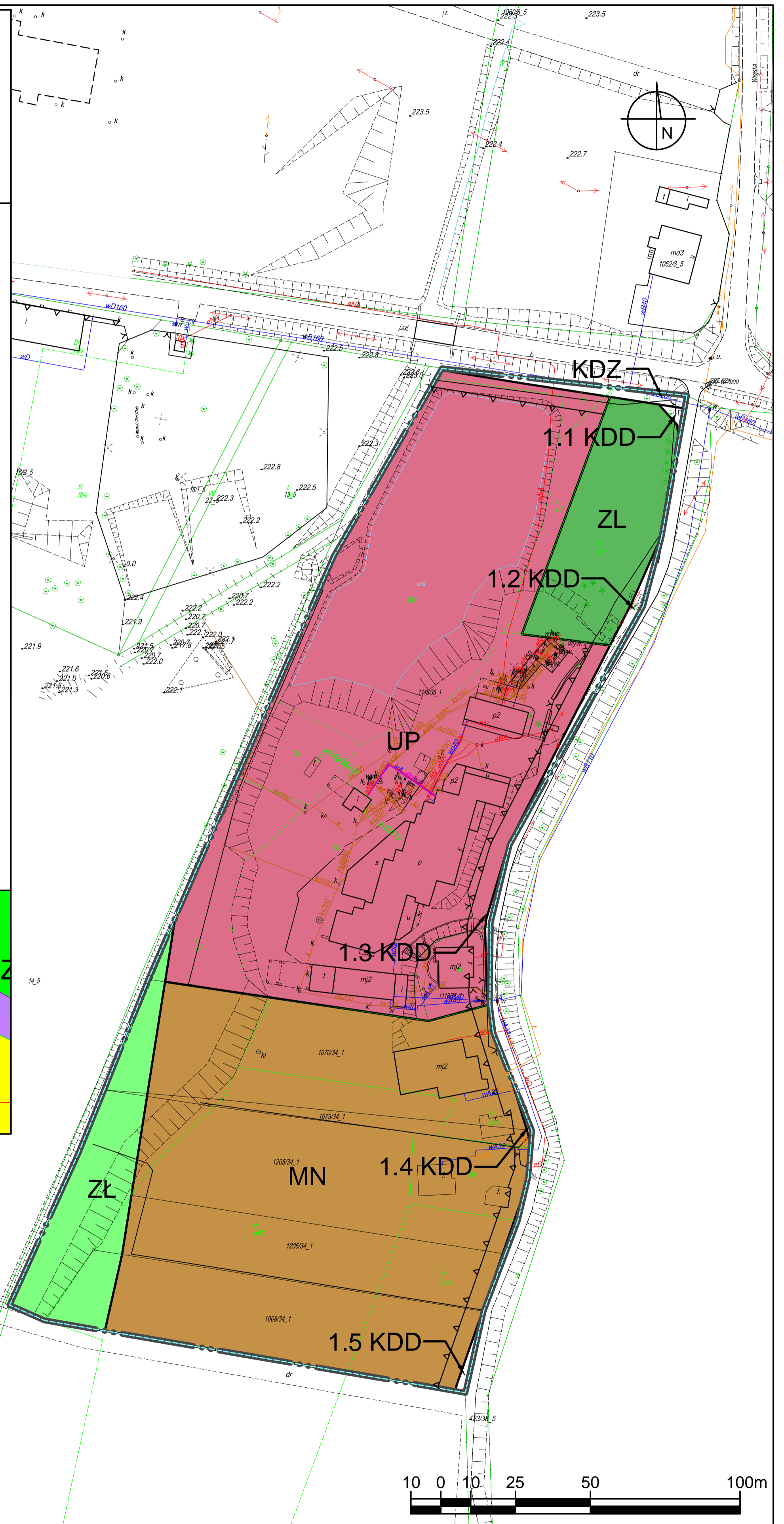
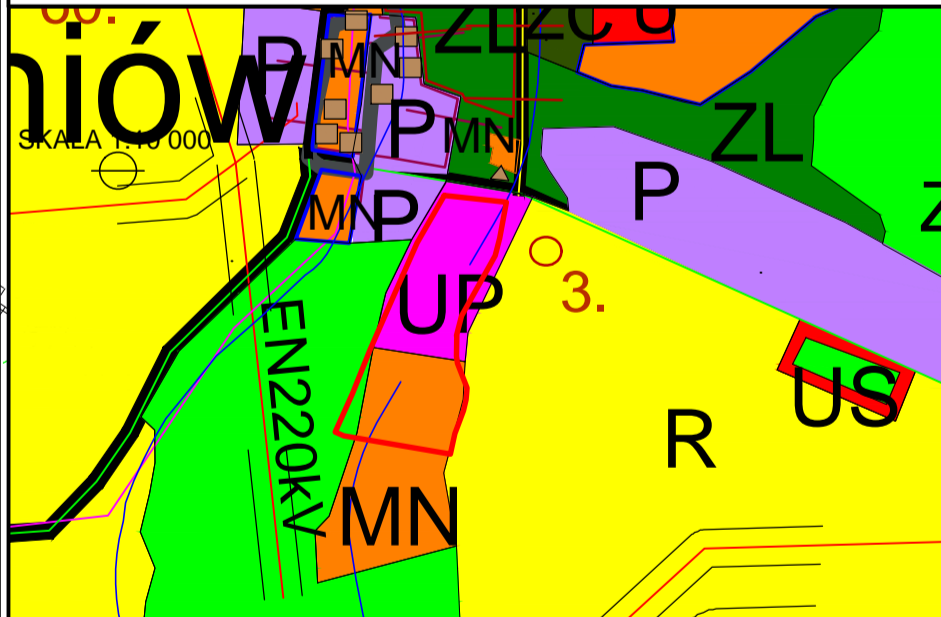
PRZEZNACZENIE TERENÓW:

-  MN TEREN ZABUDOWY MIESZKANIOWEJ NISKIEJ INTENSYWNOŚCI
-  UP TEREN USŁUGOWO - PRODUKCYJNE
-  KDZ TEREN DRÓG PUBLICZNYCH - ULICE ZBIORCZE
-  KDD TERENY DRÓG PUBLICZNYCH - ULICE DOJAZDOWE
-  ZŁ TEREN ŁĄK, PASTWISK I SADÓW
-  ZL TEREN LASÓW

OZNACZENIA TERENÓW, DLA KTÓRYCH OBOWIĄZUJĄ OGRANICZENIA W ZAGOSPODAROWANIU TERENÓW NA PODSTAWIE PRZEPISÓW ODREBNYCH:

-  GŁÓWNE ZBIORNIKI WÓD PODZIEMNYCH WRAZ Z PROJEKTOWANYMI STREFAMI OCHRONNYMI

FRAGMENT STUDIUM UWARUNKOWAŃ I KIERUNKÓW ZAGOSPODAROWANIA PRZESTRZENNEGO MIASTA I GMINY TOSZEK



Załącznik Nr 2 do uchwały Nr IX/105/2019

Rady Miejskiej w Toszku

z dnia 26 czerwca 2019 r.

Działając, zgodnie z art. 20 ust. 1 ustawy z dnia 27 marca 2003 r. o planowaniu i zagospodarowaniu przestrzennym (Dz.U. z 2018 r. poz. 1945),

Rada Miejska w Toszku:

stwierdza brak przesłanki do rozstrzygnięć o sposobie rozpatrzenia uwag do projektu miejscowego planu zagospodarowania przestrzennego miasta i gminy Toszek dla terenu położonego w sołectwie Pniów – w związku z oświadczeniem Burmistrza Toszka o nie wpłynięciu uwag do przedmiotowego projektu planu miejscowego w okresie jego wyłożenia, wraz z prognozą oddziaływania na środowisko, do publicznego wglądu, jak również w kolejnych 14 dniach po zakończeniu terminu tego wyłożenia.

Załącznik Nr 3 do uchwały Nr IX/105/2019

Rady Miejskiej w Toszku

z dnia 26 czerwca 2019 r.

Działając zgodnie z art. 20 ust. 1 ustawy z dnia 27 marca 2003r. o planowaniu i zagospodarowaniu przestrzennym (Dz. U. 2018 r., poz. 1945),

Rada Miejska w Toszku rozstrzyga:

o sposobie realizacji, zapisanych w miejscowym planie zagospodarowania przestrzennego miasta i gminy Toszek dla terenu położonego w sołectwie Pniów, inwestycji z zakresu infrastruktury technicznej, które należą do zadań własnych gminy oraz o zasadach ich finansowania, zgodnie z przepisami o finansach publicznych, w sposób następujący:

- 1) środki na realizację inwestycji z zakresu infrastruktury technicznej i komunikacji, należących do zadań własnych Gminy, będą pochodzić z budżetu Gminy oraz środków zewnętrznych;
- 2) jako główne zasady realizacji infrastruktury technicznej, należącej do zadań własnych Gminy przyjmuje się uwzględnienie interesu publicznego oraz stosowanie zasady uzyskiwania możliwie najlepszych efektów przy wykorzystaniu możliwie najniższych nakładów.

UZASADNIENIE

1. Miejscowy plan zagospodarowania przestrzennego jest aktem prawa miejscowego, do ustanowienia którego uprawnia Radę Miejską w Toszku ustawa z dnia 8 marca 1990 r. o samorządzie gminnym (t.j. Dz. U. z 2019 r., poz. 994 z późn. zm.) oraz ustawa z dnia 27 marca 2003 r. o planowaniu i zagospodarowaniu przestrzennym (t.j. Dz. U. z 2018 r. poz. 1945 z późn. zm.).

2. Uchwała w sprawie miejscowego planu zagospodarowania przestrzennego jest zakończeniem procedury planistycznej sporządzania planu, podjętej na podstawie uchwały Rady Miejskiej w Toszku uchwałą XXXIV/275/2017 z dnia 29 maja 2017 r. w sprawie przystąpienia do sporządzenia miejscowego planu zagospodarowania przestrzennego Miasta i Gminy Toszek dla terenu położonego w sołectwie Pniów.

3. Przystąpienie do sporządzenia planu uzasadnione było potrzebą w zakresie:

1) uwzględnienia wniosków inwestorów;

2) dostosowanie ustaleń planu do ustaleń Studium uwarunkowań i kierunków zagospodarowania przestrzennego Miasta i Gminy Toszek, przyjętego uchwałą XXVIII/195/2016 Rady Miejskiej w Toszku z dnia 30 listopada 2016 r.;

3) dostosowania ustaleń planu miejscowego do wymogów ustawy o planowaniu i zagospodarowaniu przestrzennym oraz innych ustaw prawa materialnego, w tym zasad obsługi w zakresie infrastruktury technicznej, lokalnych standardów zagospodarowania oraz szczególnych warunków wynikających z potrzeby ochrony środowiska przyrodniczego;

4) poprawy ładu przestrzennego poprzez zwiększenie wymagań dotyczących standardów zabudowy i zagospodarowania terenów;

5) poprawy dostępności komunikacyjnej obszaru.

4. W ramach ustaleń planu, w kolejnych rozdziałach uchwały, uwzględniono:

- 1) Rozdział 1 – Przepisy ogólne;
- 2) Rozdział 2 – Zasady ochrony i kształtowania ładu przestrzennego;
- 3) Rozdział 3 – Zasady ochrony środowiska i przyrody;
- 4) Rozdział 4 – Zasady ochrony dziedzictwa kulturowego i zabytków;
- 5) Rozdział 5 – Szczegółowe zasady i warunki scalania i podziału nieruchomości;
- 6) Rozdział 6 – Parametry i wskaźniki kształtowania zabudowy oraz zagospodarowania terenów;
- 7) Rozdział 7 – Zasady modernizacji, rozbudowy i budowy systemów komunikacji;
- 8) Rozdział 8 – Zasady modernizacji, rozbudowy i budowy systemów infrastruktury technicznej;
- 9) Rozdział 9 – Przepisy końcowe.

5. W ustaleniach planu miejscowego określono tereny o różnym przeznaczeniu podstawowym i dopuszczalnym lub różnych zasadach zagospodarowania terenu, w tym:

- a) MN – tereny zabudowy mieszkaniowej niskiej intensywności,
- b) UP – tereny usługowo produkcyjne,
- c) ZŁ – tereny łąk, pastwisk i sadów,
- d) KDZ – tereny dróg publicznych – ulice zbiorcze,
- e) KDD – tereny dróg publicznych – ulice dojazdowe.

6. Obszary objęte projektem miejscowego planu obejmują fragment terenu położony w sołectwie Pniów o łącznej powierzchni ok. 3,89 ha.

Obszar ten charakteryzuje się zabudową usługowo produkcyjną jak i terenami mieszkaniowymi, w części opracowania znajdują się tereny łąk. Obszary opracowania przylegają do istniejących terenów rolnych od strony wschodniej, od północnej plan jest ograniczony drogą przy której po stronie północnej

zlokalizowane są w gminie tereny produkcyjne, od zachodniej częściowo terenami produkcyjnymi i rolnymi oraz od strony południowej terenami rolnymi.

W zakresie dyspozycji przestrzennej planu wyznaczono: granice obszaru objętego planem, linie rozgraniczające tereny o różnym przeznaczeniu lub różnych zasadach zagospodarowania; nieprzekraczalne linie zabudowy. Ponadto wprowadzono ograniczenia w zagospodarowaniu i zabudowie terenów, wynikające z przepisów odrębnych.

7. Dla projektu miejscowego planu zagospodarowania przestrzennego, opracowano prognozę oddziaływania na środowisko, której przedmiotem jest identyfikacja i analiza prognozowanych oddziaływań na środowisko ustaleń projektu miejscowego planu. W opracowaniu „prognozy” dokonano analizy uwarunkowań przyrodniczo – terenowych i dostępnej dokumentacji oraz wskazano możliwości rozwiązań planistycznych najkorzystniejszych dla stanu środowiska, poprzez identyfikację i ocenę najbardziej prawdopodobnych wpływów na abiotyczne, biofizyczne i zdrowotne komponenty środowiska określonego obszaru, jakie może wywołać realizacja dyspozycji przestrzennych zawartych w projekcie planu. Prognozę opracowano zgodnie z wymogami ustawy z dnia 3 października 2008 roku o udostępnianiu informacji o środowisku i jego ochronie, udziale społeczeństwa w ochronie środowiska oraz o ocenach oddziaływania na środowisko (t.j. Dz. U. z 2017 r. 1405 z późn. zm.).

8. Dla projektu miejscowego planu zagospodarowania przestrzennego opracowano prognozę skutków finansowych uchwalenia miejscowego planu, której celem jest przedstawienie ogólnej informacji o skutkach finansowych uchwalenia mpzp oraz wskazanie uwarunkowań ekonomicznych towarzyszących realizacji planu. Prognoza finansowa określa wpływ na finanse publiczne, w tym budżet gminy. W prognozie finansowej dokonano analizy i oceny przyjętych rozwiązań przestrzennych dla przeznaczenia terenów, poprzez określenie wpływu finansowego ustaleń planu na wartość rynkową gruntów, co ma wpływ na budżet gminy oraz uwzględniono niezbędne wydatki na realizację inwestycji z zakresu budowy infrastruktury w ramach zadań własnych gminy. Prognoza nie jest wiążąca dla Gminy, ale może stanowić podstawę do rozstrzygnięcia, które podejmie Rada Miejska w sprawie realizacji zapisów mpzp. Prognoza skutków finansowych uchwalenia miejscowego planu zagospodarowania przestrzennego jest opinią odnoszącą się do przyjętych w projekcie planu ustaleń i służy ich ocenie przez Radę Miejską w aspekcie efektywności ekonomicznej. Prognoza została opracowana na 10 lat. Funkcją prognozy skutków finansowych uchwalenia planu jest ocena ekonomiczna przyjętych rozwiązań planistycznych, jako jednego z istotnych elementów przy podejmowaniu ostatecznej decyzji Rady Miejskiej dotyczącej przyjęcia uchwały w sprawie mpzp.

9. Opracowany projekt planu wraz z prognozą oddziaływania na środowisko i prognozą skutków finansowych uchwalenia planu, dostosowany do wymagań ustawy o planowaniu i zagospodarowaniu przestrzennym, rozporządzeń wykonawczych i pozostałych przepisów odrębnych został poddany opiniowaniu i uzgadnianiu.

10. Projekt miejscowego planu zagospodarowania przestrzennego obejmuje obszar położony w sołectwie Pniów i został dwukrotnie wyłożony do publicznego wglądu:

1) w dniach od 19 listopada 2018 r. do 10 grudnia 2018 r., gdzie w wyznaczonym terminie wnoszenia uwag do projektu planu, tj. do dnia 24 grudnia 2018 r. nie wpłynęła żadna uwaga, w związku z powyższym Burmistrz Toszka wydał Oświadczenie w sprawie uwag do projektu zmiany miejscowego planu zagospodarowania przestrzennego. Czynności procedury planistycznej określone w art. 17 pkt 12 i 14 ustawy z dnia 27 marca 2003 r. o planowaniu i zagospodarowaniu przestrzennym (t.j. Dz. U. z 2018 r. poz. 1945 z późn. zm.) nie mają zastosowania.

2) w dniach od 15 maja 2019 r. do 4 czerwca 2019 r., gdzie w wyznaczonym terminie wnoszenia uwag do projektu planu, tj. do dnia 18 czerwca 2019 r. nie wpłynęła żadna uwaga, w związku z powyższym Burmistrz Toszka wydał Oświadczenie w sprawie uwag do projektu zmiany miejscowego planu zagospodarowania przestrzennego. Czynności procedury planistycznej określone w art. 17 pkt 12 i 14 ustawy z dnia 27 marca 2003 r. o planowaniu i zagospodarowaniu przestrzennym (t.j. Dz. U. z 2018 r. poz. 1945 z późn. zm.) nie mają zastosowania.

Mając powyższe, Burmistrz Toszka przedstawia Radzie Miejskiej w Toszku niniejszy projekt zmiany miejscowego planu zagospodarowania przestrzennego, w celu jego uchwalenia.

