

BURMISTRZ TOSZKA
ul. Bolesława Chrobrego 2
44-180 Toszak

ZARZĄDZENIE nr 0050.41.2020

BURMISTRZA TOSZKA

z dnia 17 lutego 2020 r.

w sprawie: zatwierdzenia aneksu nr 7 do arkusza organizacyjnego Szkoły Podstawowej nr 2 im. Gustawa Morcinka w Toszku na rok szkolny 2019/2020

Działając na podstawie:

- art. 110 Prawo oświatowe (Dz. U. z 2019 r. poz. 1148 z późn. zm.);
- § 10 ust. 1-3 załącznika nr 2 do Rozporządzenia Ministra Edukacji Narodowej z dnia 21 maja 2001r. w sprawie ramowych statutów publicznego przedszkola oraz publicznych szkół (Dz. U. z 2001 r. Nr 61 poz. 624 z późn. zm.);
- Rozporządzenia Ministra Edukacji Narodowej z dnia 28 marca 2017r. w sprawie ramowych planów nauczania dla publicznych szkół (Dz. U. z 2017 r. poz. 703 z późn. zm.);
- Rozporządzenia Ministra Edukacji Narodowej z 17 marca 2017 r. w sprawie szczegółowej organizacji publicznych szkół i publicznych przedszkoli (Dz.U. z 2018 r. poz. 691 z późn. zm.).

Zarządza się, co następuje:

§ 1.


Zatwierdzić aneks nr 7 do arkusza organizacyjnego Szkoły Podstawowej nr 2 im. Gustawa Morcinka w Toszku na rok szkolny 2019/2020. Aneks nr 7 do arkusza organizacyjnego stanowi załącznik do zarządzenia.

§ 2.

Wykonanie powierza się Dyrektorowi Szkoły Podstawowej nr 2 im. Gustawa Morcinka w Toszku.

§ 3.


Zarządzenie wchodzi w życie z dniem 17 lutego 2020 r.



Agnieszka Szalińska

D Y R E K T O R
Centrum Usług Wspólnych
Gminy Toszek

Agnieszka Szalińska

ADWOKAT

Mateusz Weissensteiner

WYKAZ NIERUCHOMOŚCI przeznaczonych do dzierżawy w trybie bezprzetargowym na cele rolne

Na podstawie art. 35 ustawy z dnia 21 sierpnia 1997r. o gospodarce nieruchomościami (t.j Dz. U z 2020., poz. 65)

1. Oznaczenie i powierzchnia nieruchomości .

- a) działka nr 6/3 o pow. 0,2149ha (ŁIV - 0,2149ha) obręb Kotulin km.13 KW GL1G/00077487/4
- b) działka nr 16 o pow. 0,2520ha (RIVb - 0,1558ha, RV - 0,0962ha) obręb Wilkowiczki km.3 KW GL1G/00011195/0
- c) działka nr 135/15 o pow. 0,5637ha (PsIV - 0,5637ha) obręb Wilkowiczki km.3 KW GL1G/00066967/3

2. Przeznaczenie nieruchomości i sposób jej zagospodarowania:

- a) IIT - tereny infrastruktury technicznej,
IKDZ - tereny dróg publicznych - ulice zbiorcze,
- b) RP - tereny użytków rolnych,
- c) RP - tereny użytków rolnych.

3. Opis nieruchomości: użytkowane rolniczo.

4. Wysokość opłat z tytułu dzierżawy:

Czynsz dzierżawny ustala się zgodnie z Zarządzeniem Nr. 0050.32.2020 Burmistrza Toszka z dnia 3 lutego 20120r. w sprawie: ustalenia minimalnych stawek czynszu za dzierżawę i najem gruntów oraz za najem lokali użytkowych wchodzących w skład mienia komunalnego Gminy Toszek z późn. zm.:

- a) 0,72 q żyta rocznie, za dzierżawę działki nr 6/3 obręb Kotulin,
- b) 0,64 q żyta rocznie, za dzierżawę działki nr 16 obręb Wilkowiczki,
- c) 1,89 q żyta rocznie, za dzierżawę działki nr135/15 obręb Wilkowiczki,


Stawka czynszu jest aktualizowana według ceny 1q żyta ogłaszanej corocznie przez Prezesa GUS w Monitorze Polskim.

5. Terminy wnoszenia opłat:

- I rata do 15.03;
- II rata do 15.05;
- III rata do 15.09;
- IV rata do 15.11;


6. Okres dzierżawy: do 3 lat

Wykaz wywieszono w dniach od 19.02.2020r. do dnia 11.03.2020r. na tablicy ogłoszeń Urzędu Miejskiego w Toszku, zamieszczono w Biuletynie Informacji Publicznej oraz na stronie głównej Urzędu a także informację o wywieszeniu wykazu podano do publicznej wiadomości przez ogłoszenie w Nowinach Gliwickich.


Sylwia Kruppa
Zastępca Burmistrza

INSPEKTOR

Sylwia Kruppa


Zastępca Burmistrza
Urzędu Miejskiego w Toszku